

Администрация
города Волгодонска
ПОСТАНОВЛЕНИЕ

11.11.2016

№ 2791

г. Волгодонск

О внесении изменений
в постановление Администрации
города Волгодонска от 22.01.2016
№ 75 «Об утверждении схемы
расположения земельных участков на кадастровом плане территории по улице
Отдыха»

На основании решения об отказе в снятии приостановления
осуществления кадастрового учета земельного участка, расположенного по
адресу: Ростовская обл., г. Волгодонск, ул. Отдыха, 31 от 06.10.2016
№ 61/006/16-105407, выданного отделом кадастрового учета № 3 филиала
федерального государственного бюджетного учреждения «Федеральная
кадастровая палата Федеральной службы государственной регистрации,
кадастра и картографии» по Ростовской области, в соответствии со статьями
39.27, 68 Земельного кодекса Российской Федерации, решением Волгодонской
городской Думы от 18.06.2015 № 88 «Об утверждении Положения о порядке
управления и распоряжения земельными участками, находящимися в
муниципальной собственности или земельными участками, государственная
собственность на которые не разграничена, в границах муниципального
образования «Город Волгодонск»

ПОСТАНОВЛЯЮ:

1 Внести в постановление Администрации города Волгодонска от
22.01.2016 № 75 «Об утверждении схемы расположения земельных участков
на кадастровом плане территории по улице Отдыха» следующие изменения:

1.1 В наименовании постановления слова «земельных участков»
заменить словами «земельного участка или земельных участков».

1.2 Пункт 1 постановления изложить в следующей редакции:
«1 Утвердить схему расположения земельного участка или земельных участков
на кадастровом плане территории, из категории земель населенных пунктов, в
зоне рекреационного строительства Р-4/03, 61:48:0020101:ЗУ1 площадью
28837 кв.м., с установлением вида разрешенного использования «базы
отдыха», обременения на части участка :ЗУ1/чзУ1 площадью 997 кв.м. —
охранная зона ЛЭП 6 кВ, ограничения в использовании на площади 28837 кв.м.
— водоохранная зона реки Дон, образуемого в результате перераспределения
земель кадастрового квартала 61:48:0020101 и земельного участка с
кадастровым номером 61:48:0020101:55, площадью 30355 кв.м.,
расположенного по адресу: Ростовская обл., г. Волгодонск, ул. Отдыха, 31,
государственная собственность на который не разграничена.»

2 Утвердить в новой редакции приложение к постановлению
Администрации города от 22.01.2016 № 75 - схему расположения земельного
участка или земельных участков на кадастровом плане территории
(приложение).


3 Признать утратившим силу постановление Администрации города
Волгодонска от 19.08.2016 № 2139 «О внесении изменения в постановление
Администрации города Волгодонска от 22.01.2016 № 75 «Об утверждении
схемы расположения земельных участков на кадастровом плане территории по
улице Отдыха».

4 Постановление вступает в силу со дня его принятия.

Глава Администрации
города Волгодонска

А.Н. Иванов

Проект вносит КУИ города Волгодонска



Утверждена

Постановлением Администрации

(наименование документа об утверждении, включая наименование

города Волгодонска

органов государственной власти или органов местного

самоуправления, принявших решение об утверждении схемы

или подписавших соглашение о перераспределении земельных

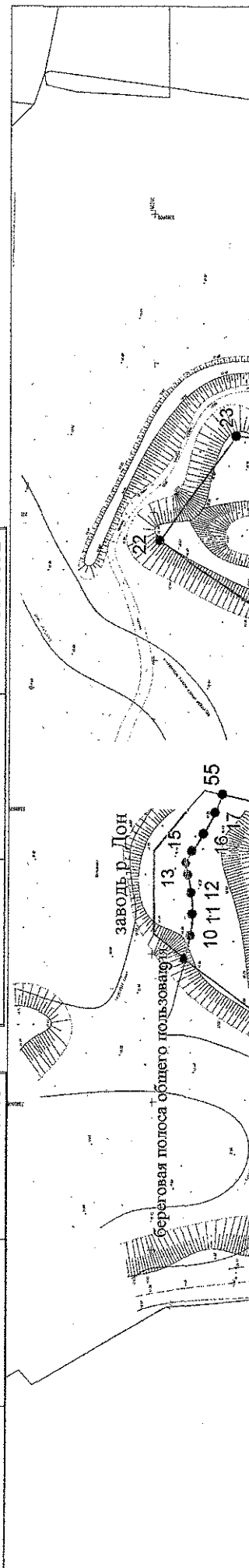
от 11.11.2016 № 2791

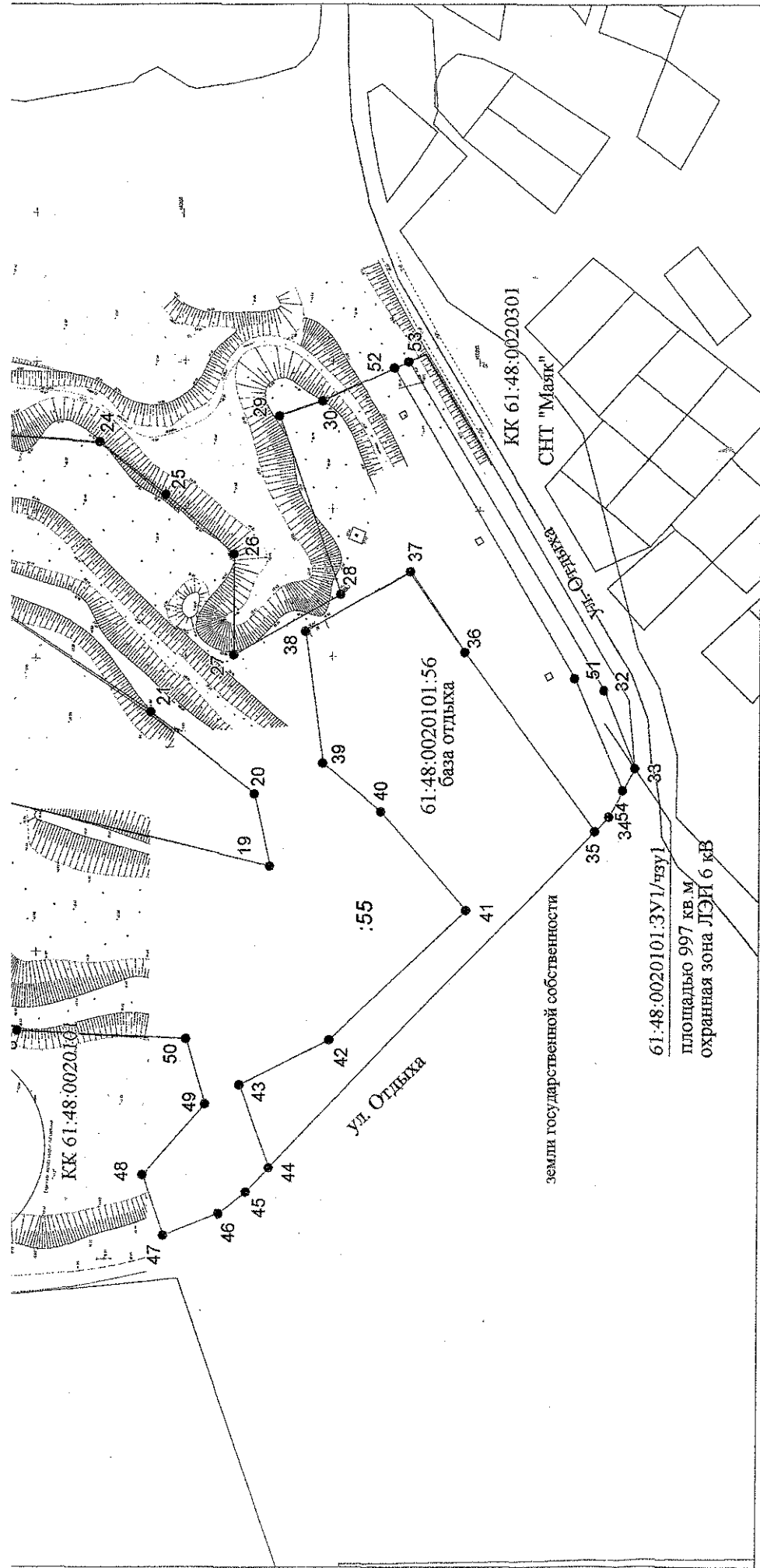
Схема расположения земельного участка или земельных участков на кадастровом плане территории

Условный номер земельного участка	Координаты, м	
	X	Y
8	460206	2380523
9	460238	2380548
10	460236	2380557
11	460236	2380564
12	460236	2380571
13	460237	2380577
14	460238	2380581
15	460236	2380585
16	460232	2380591
17	460228	2380598
55	460226	2380604
19	460121	2380579

1	2	3
20	460126	2380603
21	460161	2380631
22	460248	2380690
23	460222	2380726
24	460179	2380723
25	460157	2380705
26	460134	2380685
27	460133	2380651
28	460097	2380671
29	460118	2380732
30	460103	2380737
53	460074	2380750
32	460008	2380639
33	459997	2380612
34	460006	2380596
35	460011	2380591
36	460055	2380652

1	2	3
37	460073	2380679
38	460109	2380659
39	460103	2380614
40	460083	2380597
41	460054	2380564
42	460100	2380520
43	460131	2380505
44	460120	2380477
45	460128	2380469
46	460137	2380461
47	460156	2380454
48	460163	2380474
49	460142	2380498
50	460149	2380520
8	460206	2380523





Система координат: СК кадастрового округа
 Масштаб 1:2000

Условные обозначения:

- граница образуемого земельного участка,
- граница учтенного земельного участка,
- граница кадастрового квартала,
- — характерная точка границы земельного участка.

Муниципальное управление города Волгодонска
 Верно
 Для распоряжений
 операторов документов
 11 11 2016 г.

47	460156	2380454
48	460163	2380474
49	460142	2380498
50	460149	2380520
8	460206	2380523

400105	2380750	2380750
460074	2380639	2380639
460008	2380612	2380612
459997	2380596	2380596
460006	2380591	2380591
460011	2380652	2380652
460055		

460238	2380581	2380581
460236	2380585	2380585
460232	2380591	2380591
460228	2380598	2380598
460226	2380604	2380604
460121	2380579	2380579

